



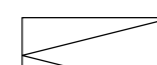








Advies peilmaat woningen = 14.20 + N.A.P.

-  Keringszone primaire waterkering
-  4 meterlijn keringszone primaire waterkering
Toelichting: binnen deze lijn (4 meterlijn) mogen geen nieuwe bomen of struiken geplant worden.
-  Beschermingszone A
-  Beschermingszone B

kavelopp:	kavelopp:	kavelopp:
6 = 1094m ²	10 = 561m ²	22 = 705m ²
7 = 903m ²	11 = 561m ²	23 = 711m ²
8 = 861m ²	12 = 516m ²	24 = 588m ²
9 = 871m ²	13 = 499m ²	25 = 520m ²
	14 = 525m ²	26 = 525m ²
	15 = 584m ²	27 = 582m ²
	16 = 735m ²	28 = 619m ²
	17 = 508m ²	29 = 636m ²
	18 = 485m ²	30 = 561m ²
	19 = 474m ²	31 = 583m ²
	20 = 472m ²	32 = 1323m ²
	21 = 757m ²	

- RENNOOI**
-  opstelplaats auto
 -  optionele uitbouw
 -  entree woning
 -  31
PB 1a
zand / beige zand
 -  31
PB 1a
zand / beige zand

MIX
ARCHITECTUUR

Argonstraat 24
Postbus 180
6710 BD Ede
Tel : 0318-648950
www.MIX-architectuur.nl

opdrachtgever: **Maashaeghe Properties C.V.**
project: **Boxmeer, Maashaeghe Park**
onderwerp: **Verkooptekening
Situatietekening**

projectarchitect: Reinier Ubels	datum: 17-05-2018	projectnummer: P00509
projectleider: Jorrit Blom	gewijzigd: A 30-05-2018	schaal: 1:500
tekenaar: Jorrit Blom	B 01-06-2018	bladnummer: B9000A
computerfile: nnsnaann		formaat: A1